

**19 A 24
JUNHO '26**

**ENTRADA
LIVRE**

SÃO JOÃO DE SOBRADO



MOBILIDADE E TRÂNSITO





CORTES DE TRÂNSITO

Área com **ruas cortadas** e acesso permitido apenas com **FREEPASS**



RUAS CORTADAS

19 a 23 de junho de 2026

Horário: 19h30 às 4h00

- Rua José Araújo
- Rua de Campelo (*entre a Rotunda do Bugio e Mourisqueiro até aos cruzamentos com a Rua D. João I*)
- Rua São João de Sobrado (*entre o cruzamento dos semáforos com o da Escola de Condução*)
- Largo do Passal
- Rua Padre Agostinho de Freitas
- Rua D. Mafalda
- Rua Santo André
- Rua Caminho Novo
- Rua Casa do Povo
- Travessa de Campo de Fijós
- Rua Campo de Fijós
- Travessa do Caminho Novo
- Rua de Fijós (*entre a Rua do José Araújo e o cruzamento com a rua dos Desportos*)
- Travessa de Fijós
- Rua dos Lubrinhos (*entre os cruzamentos da Rua D. João I e Rua de Campelo*)
- Rua Fialho de Almeida

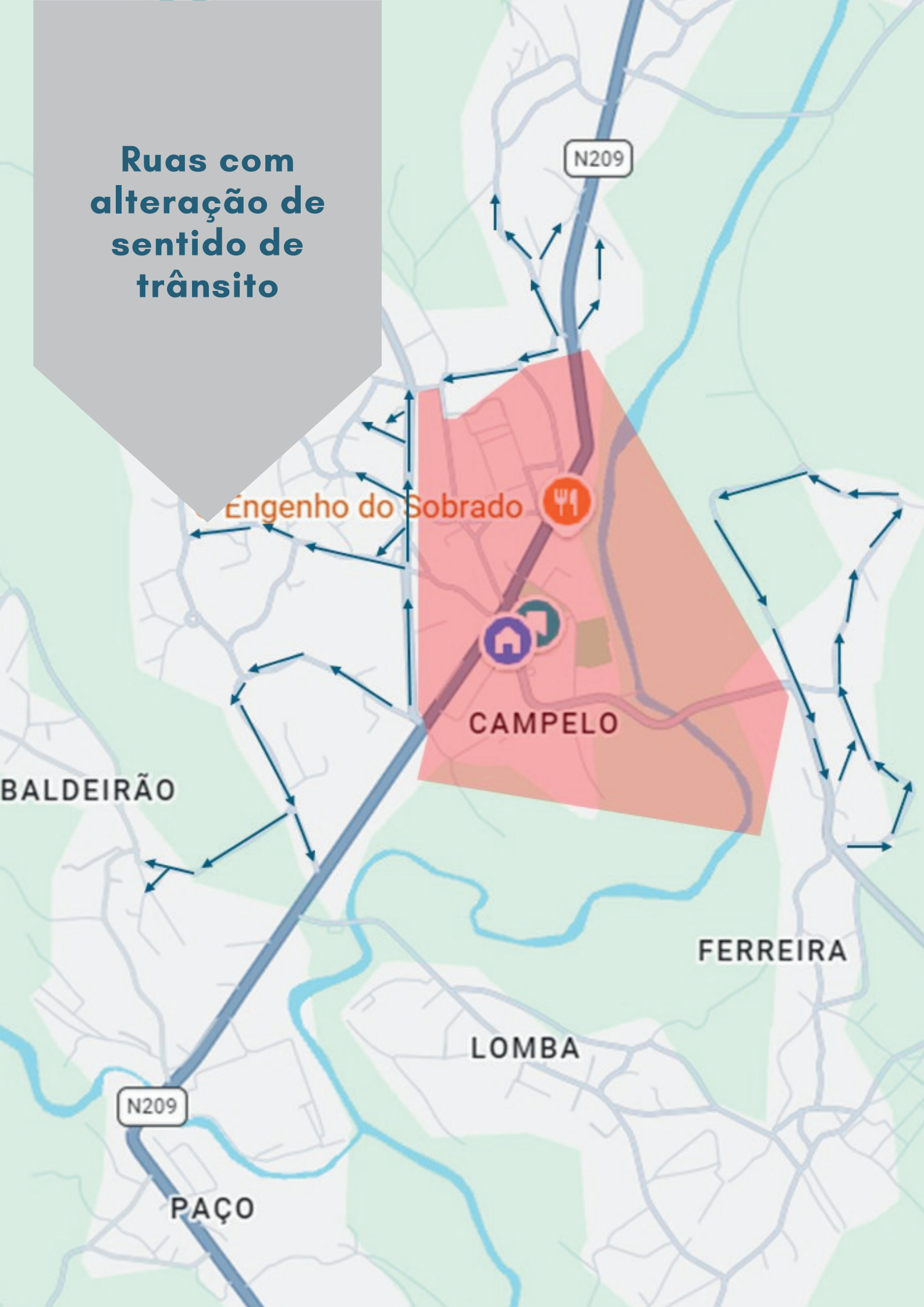
CONSIDERAÇÕES

Comunica-se à população em geral que, entre 19 e 24 de junho, por motivo da realização da Festa de São João de Sobrado e tendo por base o despacho municipal, ocorrerão cortes de vias de trânsito, nos arruamentos acima identificados, nos seguintes termos:

- O acesso dos moradores a suas casas **será permitido entre as 19h30 e as 22h00** (dias 19, 20, 21, 22 e 23 de junho) e **a partir das 2h00**, mediante identificação do freepass's de acesso (de acordo com a cor definida e colado no vidro das viaturas);
- O acesso dos moradores a suas casas **será permitido entre as 08h00 e as 10h00 e após as 23h00 do dia 24 de junho**, mediante identificação do freepass's de acesso (de acordo com a cor definida e colado no vidro das viaturas);
- No sentido de minimizar os inconvenientes decorrentes das referidas alterações à circulação automóvel, será colocada a sinalização considerada necessária, nos termos da legislação em vigor, assim como, será assegurado o acompanhamento do evento através das forças policiais competentes.
- Compete à **Associação São João de Sobrado** a entrega dos freepass's aos moradores (**apenas**) e a elementos considerados imprescindíveis para a organização do evento;
- Serão entregues, **no máximo, 2 freepass's por casa**, pedindo-se que todos os moradores colaborem na segurança e organização da festa e evitem o uso do automóvel;
- **É proibida a circulação de automóveis de moradores fora da área (e cor) atribuída**, não se responsabilizando a organização sob possíveis danos, acidentes e coimas;
- **É proibida a circulação entre as 22h00 e as 02h00 nos dias 19, 20, 21, 22 e 23 de junho, bem como entre as 10h00 e as 22h00 no dia 24 de junho.**
- É proibida a cedência de freepass's a outros que não os identificados pela organização;
- As forças de segurança, poderão intervir e alterar quaisquer indicações da organização, sempre que esteja e causa a segurança e bem-estar de todos;

ALTERAÇÕES DE SENTIDO DE TRÂNSITO

**Ruas com
alteração de
sentido de
trânsito**



SENTIDOS 19 a 23 de junho de 2026

ALTERADOS

Horário: 19h30 às 4h00

- Rua Vímara Peres
- Travessa Vímara Peres
- Rua da Costa
- Rua D. Maria II
- Rua do Penido *(entre EN209 e cruzamento com Rua de Fijós)*
- Rua Alto dos Foguetes
- Rua D. João I *(entre as 19h30 e as 4h00)*
- Rua de Campelo *(entre o cruzamento com a Rua D. João I e Rua dos Desportos) (entre as 19h30 e as 4h00)*
- Travessa Deuladeu Martins
- Rua de Vilar *(entre o cruzamento com a Rua de Campelo e a Rua do Poço Novo)*
- Rua dos Lubrinhos *(entre a Rua D. João I e a Rua da Aldeia)*
- Rua das Cancelas
- Rua da Aldeia *(entre o cruzamento com a Rua das Cancelas e a EN209)*
- Rua dos Moinhos

CONSIDERAÇÕES

Comunica-se à população em geral que, entre 19 e 24 de junho, por motivo da realização da Festa de São João de Sobrado e tendo por base o despacho municipal, ocorrerão alterações de sentido, nos arruamentos acima identificados, nos seguintes termos:

- **O objetivo é promover estacionamento e circulação organizados nas vias acima identificadas, bem como permitir segurança e operações de socorro/ emergência em toda a localidade;**
- As alterações de sentido serão fixas entre os dias 19 e 24 de junho, com a **excepção das ruas D. João I e Rua de Campelo** (como se encontram referidas, apenas nos horários indicados).
- A organização apela ao bom senso e civismo de todos pelo bem comum e segurança da comunidade.
- A organização não se responsabiliza por danos nem coimas em caso de incumprimento das diretrizes estabelecidas;
- **No sentido de minimizar os inconvenientes decorrentes das referidas alterações à circulação automóvel, será colocada a sinalização considerada necessária, nos termos da legislação em vigor, assim como, será assegurado o acompanhamento do evento através das forças policiais competentes.**
- As forças de segurança, poderão intervir e alterar quaisquer indicações da organização, sempre que esteja e causa a segurança e bem-estar de todos;



CORTES DE TRÂNSITO ESPECIAIS

CORTES ESPECIAIS

- 1 CASA DO BUGIO E DO MOURISQUEIRO
- 2 Casa do VELHO DA BUGIADA
- 3 Casa do REIMOEIRO



Casa Rolo sobrado

N209

FIJÓS

O Engenho do Sobrado

3

Sobrado

CAMPELO

FERREIRA

2

de Campelo

CASA BUGIO E DO MOURISQUEIRO

RUAS CORTADAS

Horário: 15H00 às 21h00 (14 de junho)

Horário: 08H00 às 13h00 (24 de junho)

- Rua de Campelo/ EM 606 *(entre Rua Jutilinga e Rua do Vilar)*

CASA VELHO DA BUGIADA

Horário: 07H00 às 09h00

RUAS CORTADAS

- Rua Central da Lomba *(entre a Rua dos Montes e a Rua do Vale)*
- Rua do Vale
- Rua de Ferreira *(entre a Rua Central da Lomba e Travessa Padre António Pereira)*
- Travessa Padre António Pereira
- Rua Francisco Xavier
- Rua Padre António Pereira

CASA REIMOIEIRO

RUAS CORTADAS

Horário: 07H00 às 09h00

- Rua dos Lubrinhos *(entre a travessa José da Silva e a Travessa António Boto)*
- Rua António José da Silva *(entre a Rua do Vilar e a Travessa António José da Silva)*
- Rua do Poço Negro



PONTOS DE ACESSO MORADORES

SINALIZAÇÃO

PÓRTICOS DE ACESSO

MORADORES

19 A 24
JUNHO '26

SÃO JOÃO
DE SORRADO



ZONA VERDE

ACESSO MORADOR

DE 21 A 23 DE JUNHO, INTERDITO DAS 22:00 ÀS 02:00
DIA 24, INTERDITO DAS 10:00 ÀS 23:00



19 A 24
JUNHO '26

SÃO JOÃO
DE SORRADO



ZONA CINZENTA

ACESSO MORADOR

DE 21 A 23 DE JUNHO, INTERDITO DAS 22:00 ÀS 02:00
DIA 24, INTERDITO DAS 10:00 ÀS 23:00



19 A 24
JUNHO '26

SÃO JOÃO
DE SORRADO



ZONA ROXA

ACESSO MORADOR

DE 21 A 23 DE JUNHO, INTERDITO DAS 22:00 ÀS 02:00
DIA 24, INTERDITO DAS 10:00 ÀS 23:00



19 A 24
JUNHO '26

SÃO JOÃO
DE SORRADO



ZONA AMARELA

ACESSO MORADOR

DE 21 A 23 DE JUNHO, INTERDITO DAS 22:00 ÀS 02:00
DIA 24, INTERDITO DAS 10:00 ÀS 23:00



19 A 24
JUNHO '26

SÃO JOÃO
DE SORRADO



ZONA AZUL

ACESSO MORADOR

DE 21 A 23 DE JUNHO, INTERDITO DAS 22:00 ÀS 02:00
DIA 24, INTERDITO DAS 10:00 ÀS 23:00



19 A 24
JUNHO '26

SÃO JOÃO
DE SORRADO



ZONA VERMELHA

ACESSO MORADOR

DE 21 A 23 DE JUNHO, INTERDITO DAS 22:00 ÀS 02:00
DIA 24, INTERDITO DAS 10:00 ÀS 23:00



19 A 24
JUNHO '26

SÃO JOÃO
DE SORRADO



ZONA LARANJA

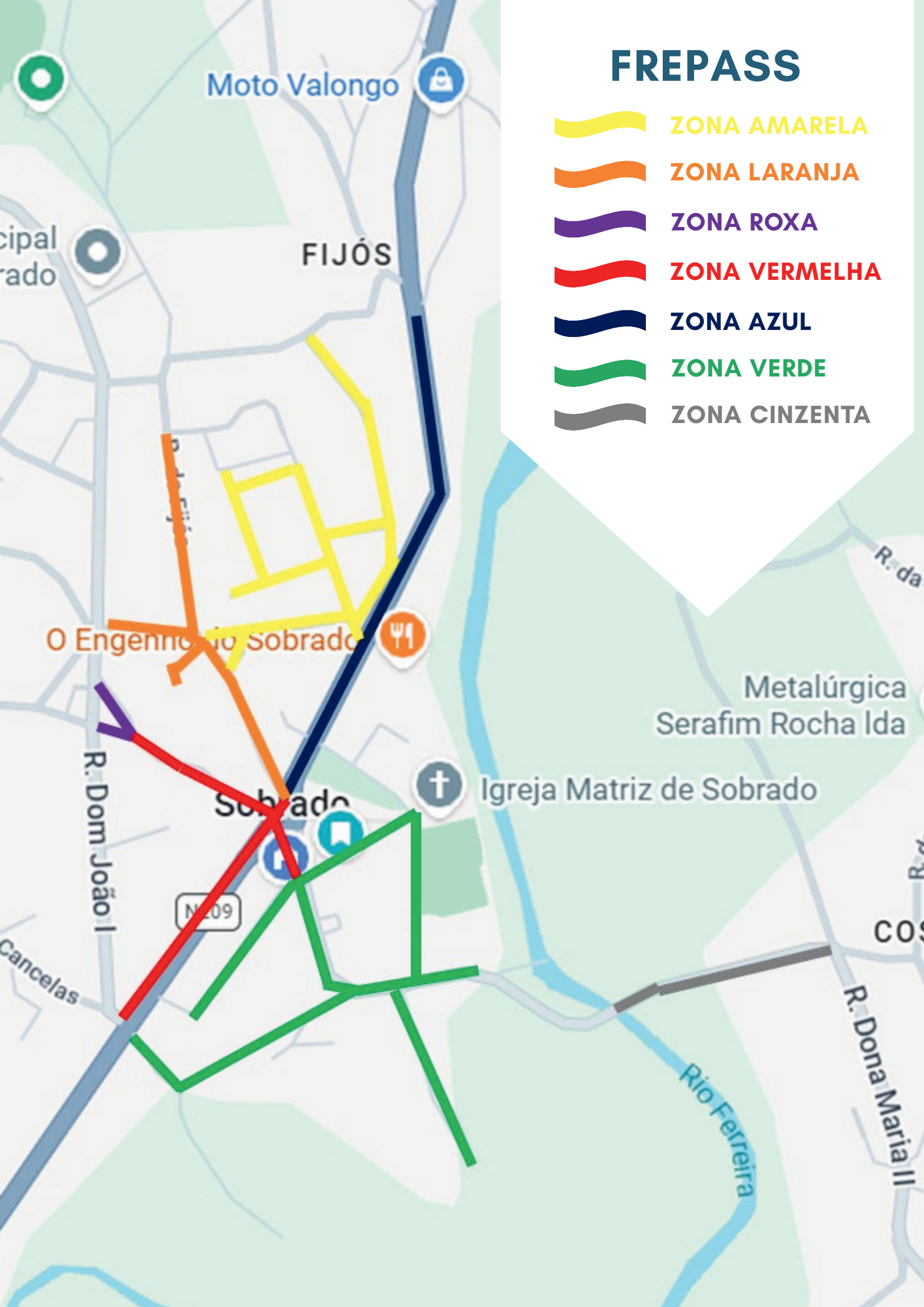
ACESSO MORADOR

DE 21 A 23 DE JUNHO, INTERDITO DAS 22:00 ÀS 02:00
DIA 24, INTERDITO DAS 10:00 ÀS 23:00



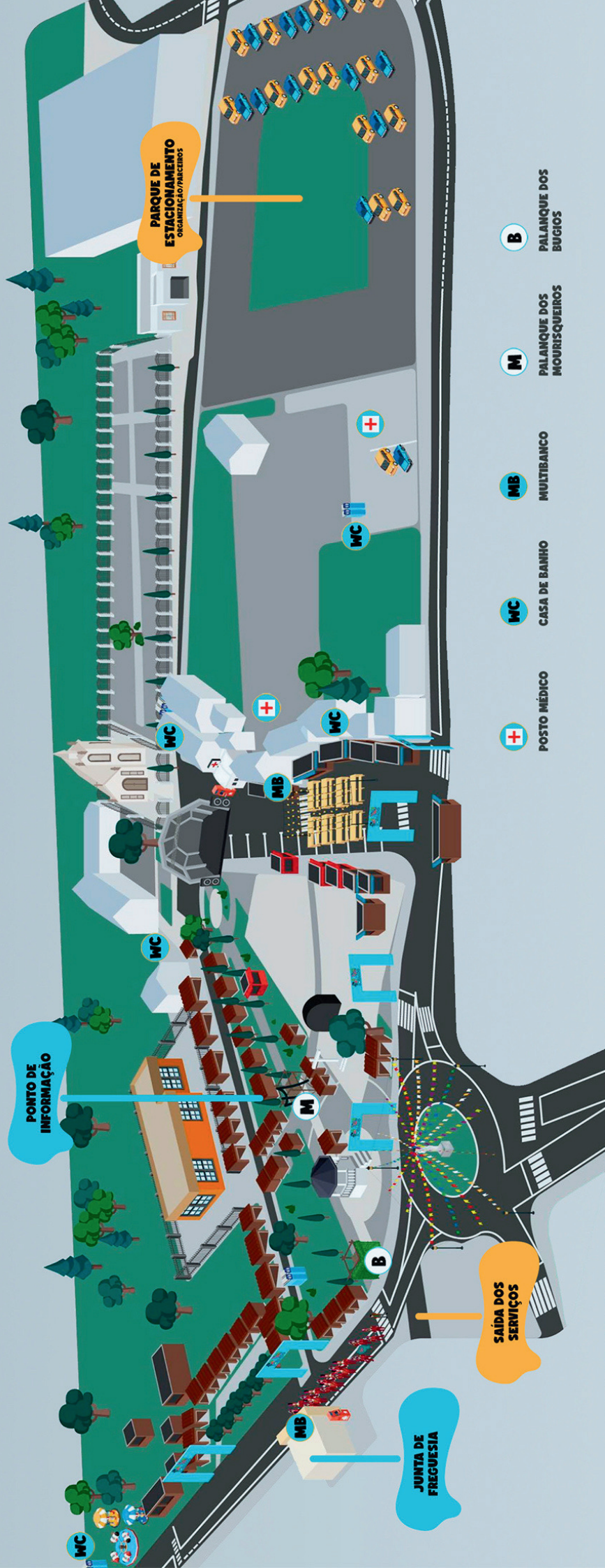
FREPASS

- ZONA AMARELA
- ZONA LARANJA
- ZONA ROXA
- ZONA VERMELHA
- ZONA AZUL
- ZONA VERDE
- ZONA CINZENTA



SOBRADO - VALONGO

PORTO, PORTUGAL



- + POSTO MÉDICO
- WC CASA DE BANHO
- MB MULTIBANCO
- M PALANQUE DOS MOURISQUEIROS
- B PALANQUE DOS BUGIOS



The logo consists of two stylized human figures. The figure on the left is a woman with a large, ruffled collar and a headpiece with five colorful ribbons (blue, green, pink, yellow, orange) and a red star. The figure on the right is a man with a tall, black, conical hat decorated with two red wheat stalks and two stars (one blue, one red). Below the figures, the text "SÃO JOÃO" is written in large, multi-colored letters (blue, red, green, purple). Below that, "DE OVARADOS" is written in teal. At the bottom, "BUGIADA E MOURISCADA" is written in teal. To the right of the text, a black banner contains the year "2020" in white. A registered trademark symbol (®) is located to the right of the man's figure.